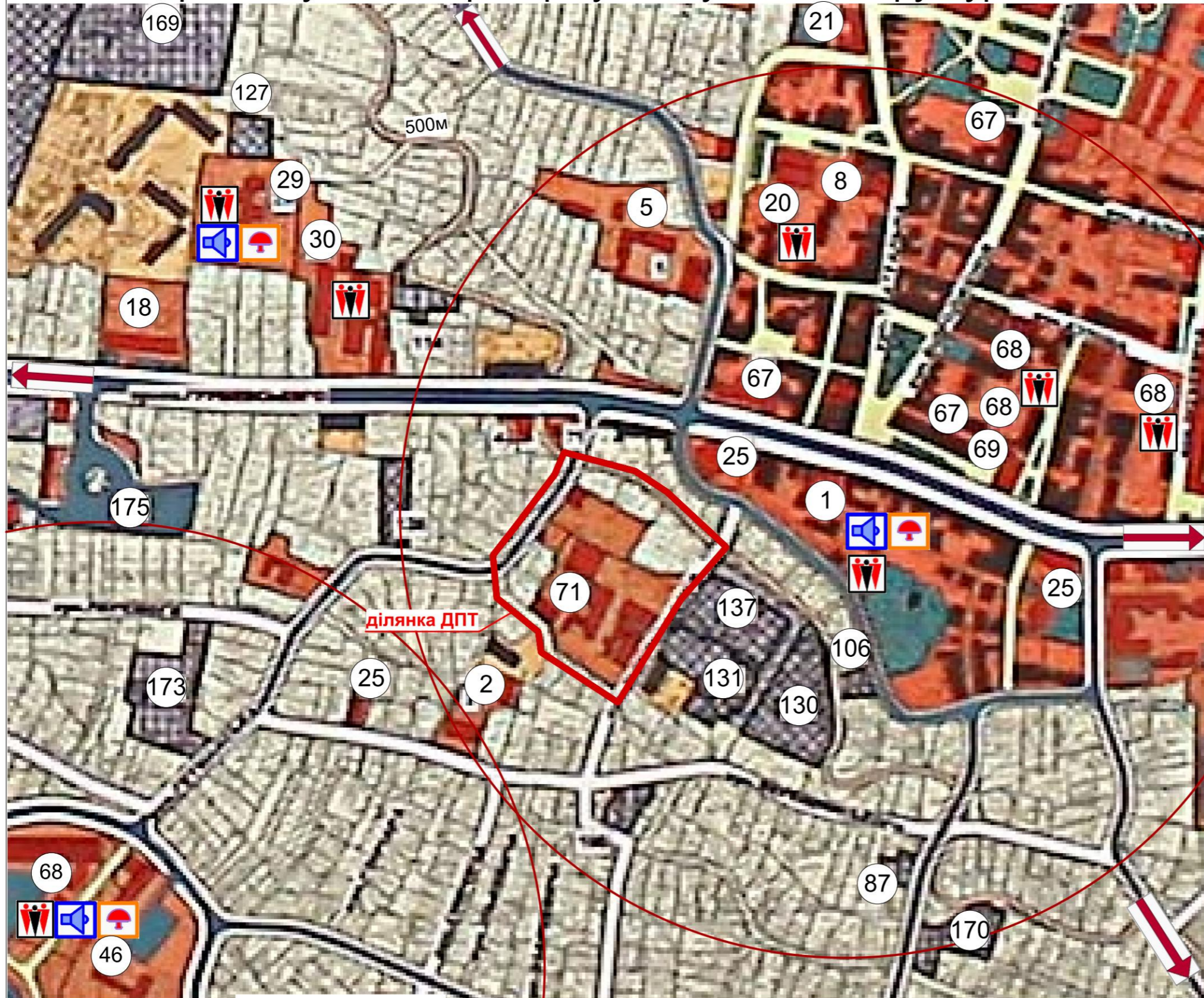


Схема розташування території у планувальній структурі м. Коломия (генеральний план) М 1:5000

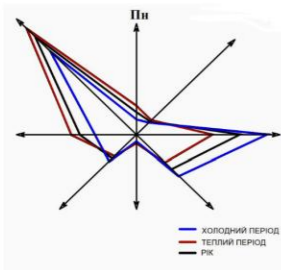


Умовні позначення

існуючі	проектні	позарозрахун. період	ТЕРИТОРІЇ
			садибної житлової забудови
			багатоквартирної житлової забудови
			громадських будівель та споруд
			охоронної зони міста
			промислових підприємств
			комунальних підприємств
			складів та баз
			спецпризначення
			колективних садів та дач
			зелених насаджень загального користування
			сільськогосподарського використання
			кладовища
			інші землі
			річки та водоймища
			смуга відводу залізниці
			магістральні вулиці міського значення
			магістральні вулиці районного значення
			житлові вулиці
			напрямок евакуації
			електросирена та радіус її дії
			об'єкти з масовим перебуванням людей
			гучномовець

ділянка ДПТ

Експлікація:

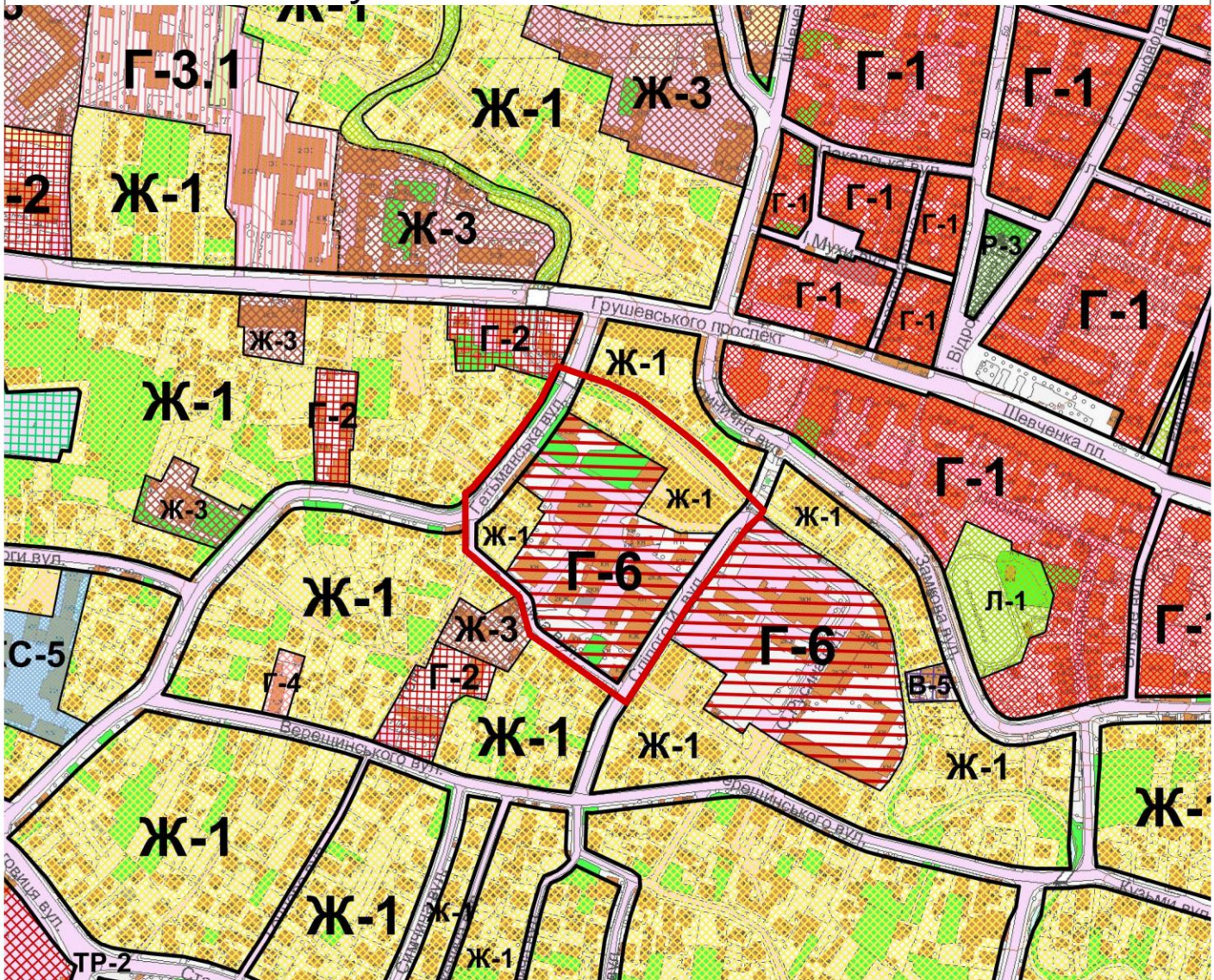


- 1. Міська Рада.
- 2. Райдержадміністрація.
- 5. Райвідділ міліції.
- 8. Відділ архітектури та містобудування.
- 18. Готель.
- 20. Кінотеатр.
- 21. Музей.
- 25. Культурні споруди.
- 29. ДДЗ.
- 30. Загальноосвітні школи.
- 46. Автошкола.
- 67. Магазин.

- 68. Ринок.
- 69. Універмаг.
- 71. Заклади побутового обслуговування.
- 87. ЗАТ "Мрія"
- 106. Фабрика художніх виробів.
- 127. Котельня.
- 130. КП "Калина".
- 131. Міськвітло.
- 137. РЕМ.
- 169. РБУ "Карпати" (не діє)
- 170. Ремонтно-будівельна дільниця.
- 173. Торгова база.
- 175. Молодіжно-розважальний центр.

		Угода №158-2018		
		Замовник: Коломийська міська рада		
		Підпис	Дата	
ГАП	Лопушанський М.			Детальний план території із внесенням змін в схему Зонування території міста Коломиї в районі вулиці Патріарха Й. Сліпого
Виконала	Гравівська О.			
Перевірів	Лопушанський М.			Схема розташування території у планувальній структурі м. Коломия (генеральний план) М 1:5000
				Стадія ДПТ
				Аркуш 1
				Аркушів 6
				ФОП Лопушанський М.Р. Львів 2018

Розміщення території ДПТ на схемі територіального зонування м. Коломиї М 1:5 000



ЖИТЛОВІ ЗОНИ

- Ж-1** ЗОНА САДИБНОЇ ЗАБУДОВИ
- Ж-3** ЗОНА ЗМІШАНОЇ БАГАТОКВАРТИРНОЇ ЖИТЛОВОЇ ТА ГРОМАДСЬКОЇ ЗАБУДОВИ

ЛАНДШАФТНО - РЕКРЕАЦІЙНІ ЗОНИ

- Р-3** ЗОНА ОЗЕЛЕНИХ ТЕРИТОРІЙ ЗАГАЛЬНОГО КОРИСТУВАННЯ

ГРОМАДСЬКІ ЗОНИ

- Г-1** ЗОНИ ЗАГАЛЬНОМІСЬКОГО ЦЕНТРУ
- Г-2** ТОРГОВО - ДІЛОВІ ЗОНИ РАЙОННОГО ЗНАЧЕННЯ ТА МІСЦЕВОГО РІВНЯ
- Г-3.1** ЗОНА ДИТЯЧИХ ДОШКІЛЬНИХ УСТАНОВ ТА ЗАГАЛЬНООСВІТНІХ ШКІЛ
- Г-4** КУЛЬТУРНІ ТА СПОРТИВНІ ЗОНИ
- Г-6** ТОРГОВЕЛЬНІ ЗОНИ

ЛАНДШАФТНІ ЗОНИ

- Л-1** ОЗЕЛЕНЕНІ ТЕРИТОРІЇ (НЕУЖИТКИ, СЗЗ, ТОЩО)
- КС-5** ЗОНИ РОЗМІЩЕННЯ ОБ'ЄКТІВ 5-ГО КЛАСУ САНИТАРНОЇ КЛАСИФІКАЦІЇ (НОРМАТИВНА СЗЗ-5 0М)

МЕЖА ДПТ

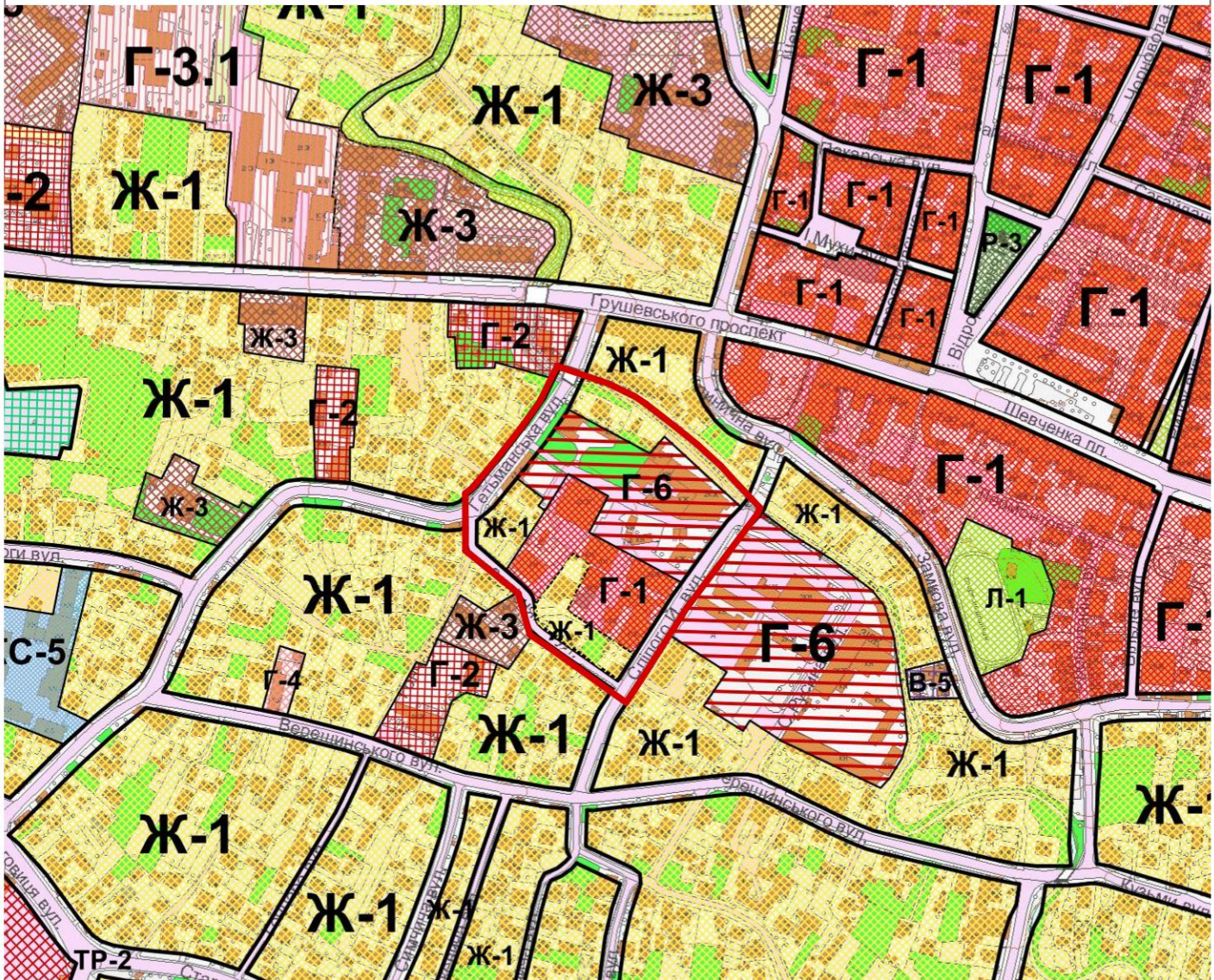
Угода № 158 -2018

Замовник: Коломийська міська рада

Підпис Дата

ГАП	Лопушанський М.	Детальний план території із внесенням змін в схему Зонування території міста Коломиї в районі вулиці Патріарха Й.Сліпого	Стадія	Аркуш	Аркушів
Виконала	Гравівська О.		ДПТ	2	6
Перевірів	Лопушанський М.	Розміщення території ДПТ на схемі територіального зонування м.Коломиї М 1:5 000	ФОП Лопушанський М.Р. Львів 2018		

Проект внесення змін до плану територіального зонування м.Коломиї М 1:5 000



ЖИТЛОВІ ЗОНИ

- Ж-1** ЗОНА САДИБНОЇ ЗАБУДОВИ
- Ж-3** ЗОНА ЗМІШАНОЇ БАГАТОКВАРТИРНОЇ ЖИТЛОВОЇ ТА ГРОМАДСЬКОЇ ЗАБУДОВИ

ЛАНДШАФТНО - РЕКРЕАЦІЙНІ ЗОНИ

- Р-3** ЗОНА ОЗЕЛЕНИХ ТЕРИТОРІЙ ЗАГАЛЬНОГО КОРИСТУВАННЯ

ГРОМАДСЬКІ ЗОНИ

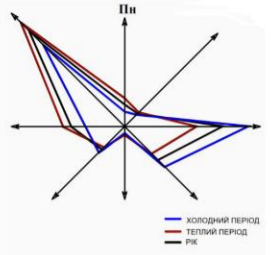
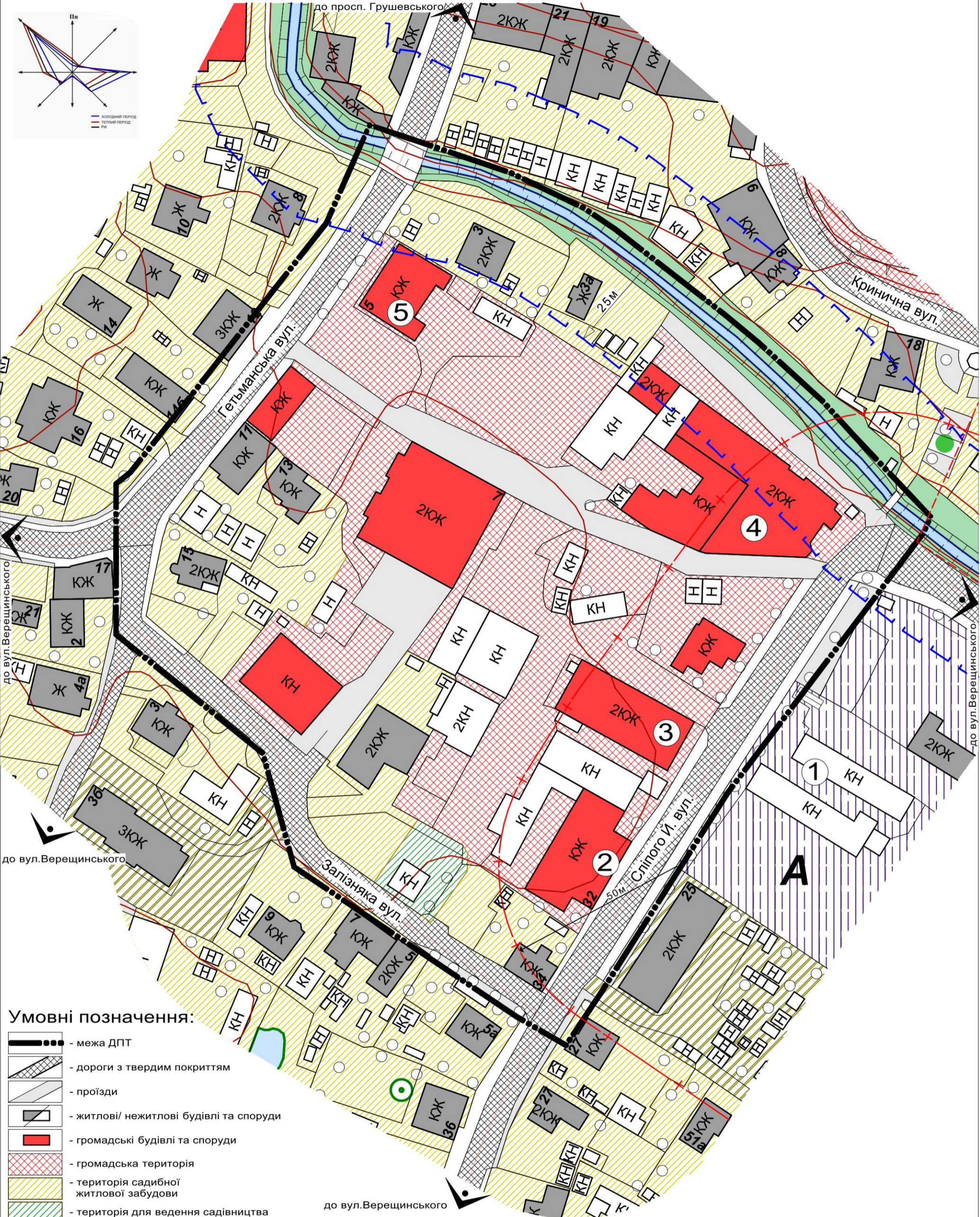
- Г-1** ЗОНИ ЗАГАЛЬНОМІСЬКОГО ЦЕНТРУ
- Г-2** ТОРГОВО - ДІЛОВІ ЗОНИ РАЙОННОГО ЗНАЧЕННЯ ТА МІСЦЕВОГО РІВНЯ
- Г-3.1** ЗОНА ДИТЯЧИХ ДОШКІЛЬНИХ УСТАНОВ ТА ЗАГАЛЬНООСВІТНІХ ШКІЛ
- Г-4** КУЛЬТУРНІ ТА СПОРТИВНІ ЗОНИ
- Г-6** ТОРГОВЕЛЬНІ ЗОНИ

ЛАНДШАФТНІ ЗОНИ

- Л-1** ОЗЕЛЕНЕНІ ТЕРИТОРІЇ (НЕУЖИТКИ, СЗЗ, ТОЩО)
- КС-5** ЗОНИ РОЗМІЩЕННЯ ОБ'ЄКТІВ 5-ГО КЛАСУ САНИТАРНОЇ КЛАСИФІКАЦІЇ (НОРМАТИВНА СЗЗ-5 0М)
- МЕЖА ДПТ**

			Угода № 158 -2018				
			Замовник: Коломийська міська рада				
		Підпис	Дата				
ГАП	Лопушанський М.			Детальний план території із внесенням змін в схему Зонування території міста Коломиї в районі вулиці Патріарха Й.Сліпого	Стадія	Аркуш	Аркушів
Виконала	Грабівська О.				ДПТ	3	6
Перевірів	Лопушанський М.			ФОП Лопушанський М.Р. Львів 2018			
				Проект внесення змін до плану територіального зонування м.Коломиї М 1:5 000			

Опорний план. Схема планувальних обмежень М 1:1000



Умовні позначення:

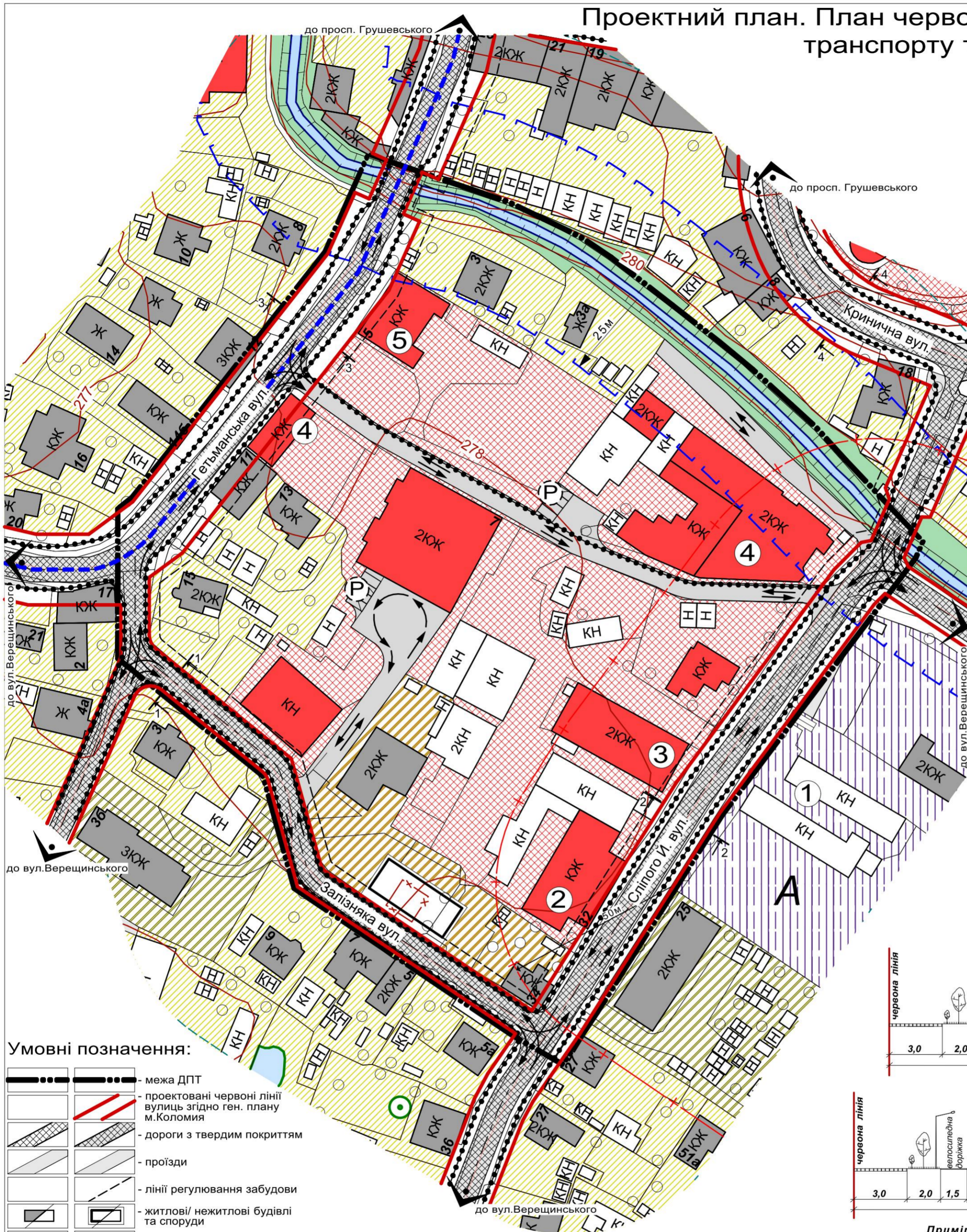
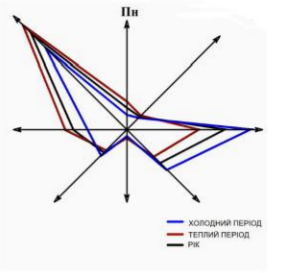
- межа ДПТ
- дороги з твердим покриттям
- проїзди
- житлові/ нежитлові будівлі та споруди
- громадські будівлі та споруди
- громадська територія
- територія садибної житлової забудови
- територія для ведення садівництва
- територія багатоквартирної житлової забудови
- територія інженерної інфраструктури
- озеленені території
- річки/ водойми
- прибережно-захисна зона річки

Експлікація:

1. РЕМ.
2. Автомийка.
3. ТзОВ "Слід" (виробництво взуття).
4. Об'єкт торгівлі.
5. Лікувальний заклад.

		Угода № 158 -2018		
		Замовник: Коломийська міська рада		
	Підпис	Дата		
ГАП	Лопушанський М.			Детальний план території із внесенням змін в схему Зонування території міста Коломиї в районі вулиці Патріарха Й.Сліпого
Виконала	Гравівська О.			
Перевірів	Лопушанський М.			Опорний план. Схема планувальних обмежень М 1:1000
		Стадія	Аркуш	Аркушів
		ДПТ	4	6
		ФОП Лопушанський М.Р. Львів 2018		

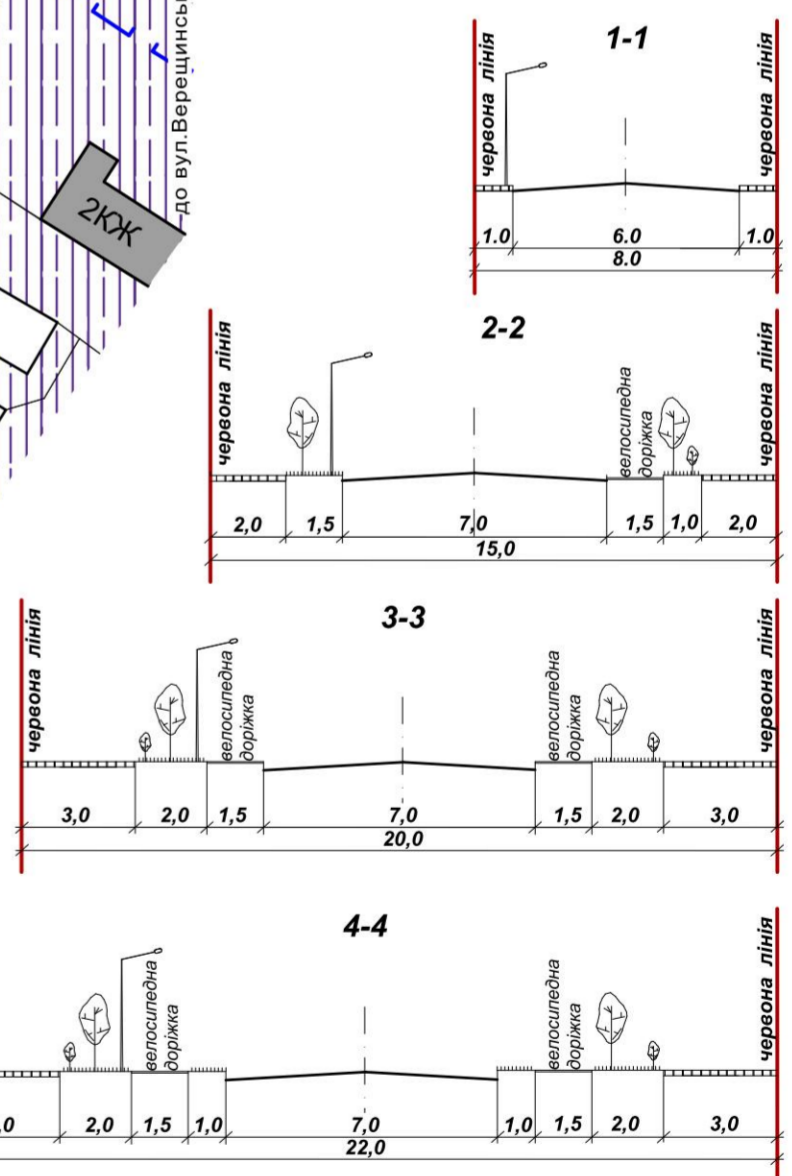
Проектний план. План червоних ліній. Схема руху транспорту та пішоходів М 1:1000



Експлікація:

1. РЕМ.
2. Автомийка.
3. ТзОВ "Слід" (виробництво взуття).
4. Об'єкт торгівлі.
5. Лікувальний заклад.

Поперечні профілі вулиць М 1:200



Умовні позначення:

	межа ДПТ		санітарно-захисна зона
	проектвані червоні лінії вулиць згідно ген. плану м. Коломия		мости та шляхопроводи
	дороги з твердим покриттям		лінія руху автобусу
	проїзди		основні напрямки руху автомобільного транспорту
	лінії регулювання забудови		основні напрямки руху пішоходів
	житлові/ нежитлові будівлі та споруди		автостоянка
	громадські будівлі та споруди		
	громадська територія		
	територія садибної житлової забудови		
	територія багатоквартирної житлової забудови		
	територія інженерної інфраструктури		
	озеленені території		
	річки/ водойми		
	прибережно-захисна зона річки		

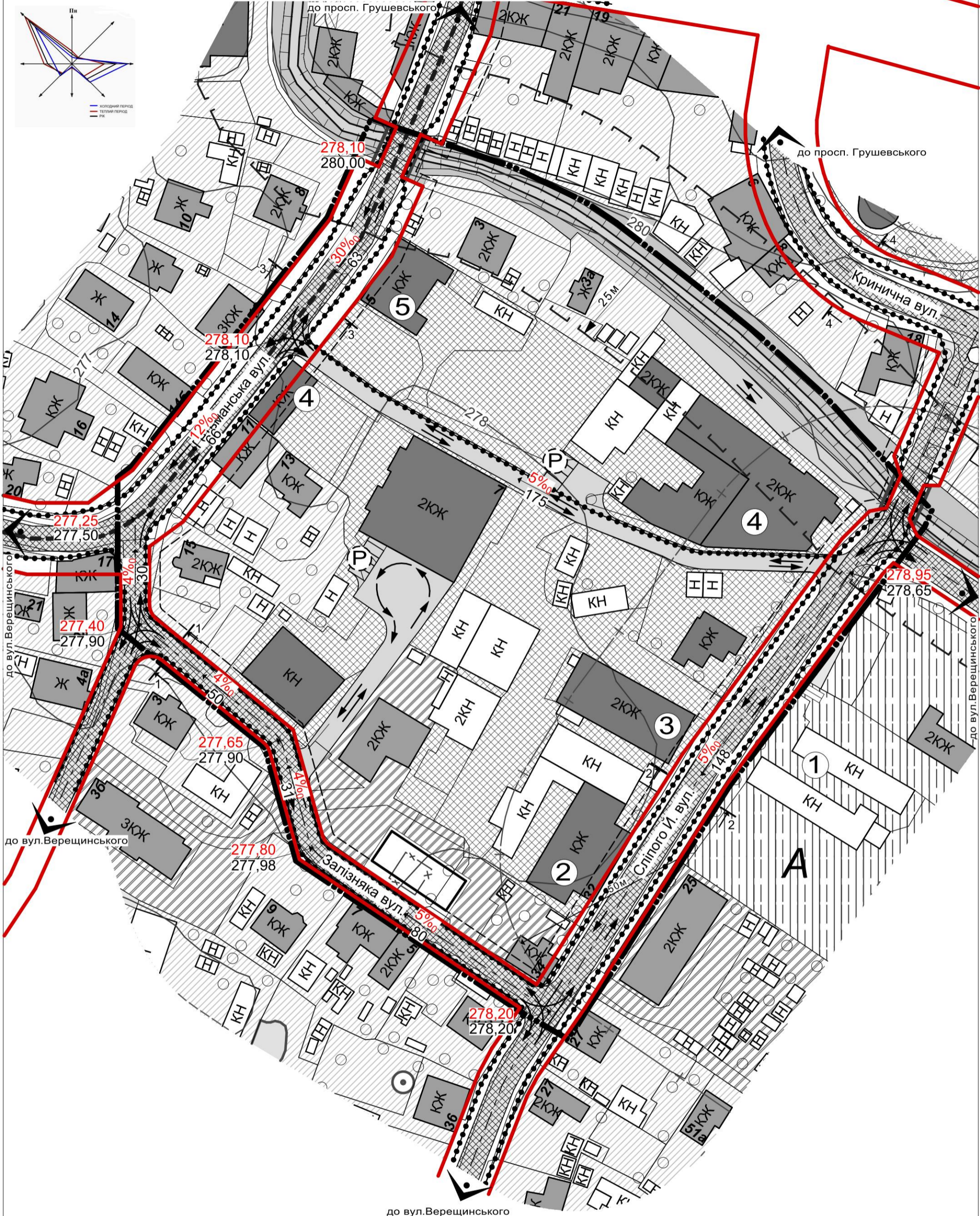
Примітка. Ескіз забудови та плануально-просторова структура має рекомендаційний характер і може уточнюватися на наступних стадіях проектування. Проектування виконувати на оновленій топогеодезичній зйомці.

Угода № 158 -2018

Замовник: Коломийська міська рада

ГАП	Лопушанський М.	Підпис	Дата	Детальний план території із внесенням змін в схему Зонування території міста Коломиї в районі вулиці Патріарха Й.Сліпого	Стадія	Аркуш	Аркушів
Виконала	Гравівська О.				ДПТ	5	6
Перевірив	Лопушанський М.	Проектний план. План червоних ліній. Схема транспортного використання М 1:1000			ФОП Лопушанський М.Р. Львів 2018		

Схема інженерної підготовки території та вертикального планування М 1:1 000



Умовні позначення

- 240,25 → - проєктована/існуюча відмітка (м)
- 5% → - проєктований похил (проміле)/довжина ділянки (м)

ГАП	Лопушанський М.
Виконала	Гравівська О.
Перевірів	Лопушанський М.
Підпис	Дата

Угода № 158 -2018

Замовник: Коломийська міська рада

Детальний план території із внесенням змін в схему Зонування території міста Коломиї в районі вулиці Патріарха Й.Сліпого

Стадія	Аркуш	Аркушів
ДПТ	6	6

Схема інженерної підготовки території та вертикального планування М 1:1 000

ФОП Лопушанський М.Р.
Львів 2018